

DEPARTEMENT DE HAUTE-SAVOIE  
Commune de REIGNIER-ESERY

Lieu-dit : " Chez Vuagnoux "  
Section B - Feuille 8

PROPRIETE DE LA COMMUNE  
PLAN PARCELLAIRE

Echelle 1/500<sup>ème</sup>

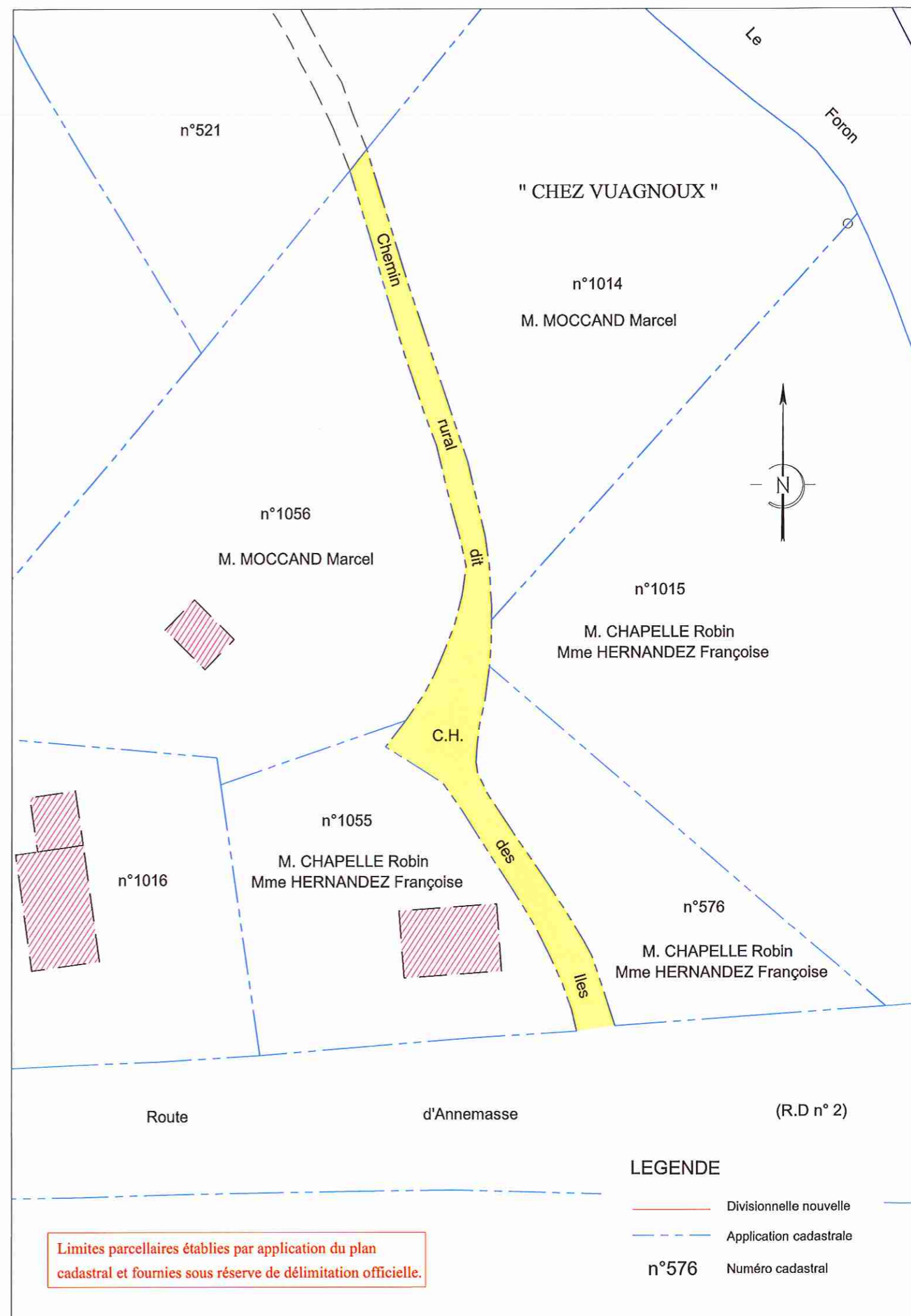
 Déclassement de chemin rural  
Contenance cadastrale  
- C.H. Total 3a78

Les divisionnelles, bornes, superficies et servitudes ne sont garanties que par mensuration régulière et opération de bornage officiel.





**Mathieu DAGRON**  
Géomètre Expert Foncier DPLG  
Successeur de Jean-Luc CHERON  
Tél: 04.50.43.42.69  
Fax: 04.50.43.47.05  
Email: dagron.mathieu@orange.fr  
249 Grande Rue  
74930 REIGNIER

Date : 9 janvier 2016	DMPC n° :
Dossier : 2014127	Dessinateur : VBM
Planimétrie:	Altimétrie:
Fichier : 2014127_parcellaire	



Limites parcellaires établies par application du plan cadastral et fournies sous réserve de délimitation officielle.

LEGENDE

	Divisionnelle nouvelle
	Application cadastrale
n°576	Numéro cadastral